



Etat d'avancement du déploiement

Edition janvier 2023

Quelques points d'attention :

- Les données partagées correspondent aux nombres de locaux résidentiels ou professionnels identifiés dans nos systèmes d'informations techniques. Elles sont utilisées notamment pour dimensionner notre réseau. Elles intègrent à la fois les locaux existants **mais aussi** des locaux en cours de construction ou des locaux appartenant à des projets immobiliers non encore démarrés. Cela signifie que tous les logements existants d'une commune peuvent être éligibles à la fibre sans pour autant que cette commune soit identifiée à 100% dans nos chiffres (du fait des projets à venir).
- A ce stade de finalisation du déploiement initial, les exercices de prévisions à la commune sont devenus beaucoup trop sensibles aux phénomènes d'aléas opérationnels. Nous avons préféré suspendre la diffusion de cette information à forte variabilité .
- Les données concernant la « CC de Laval Agglomération » ne concernent que les communes appartenant à la « CC du Pays de Loiron » avant regroupement communautaire.
- La « CC de Sablé-sur-Sarthe » ne concerne que la ville de Bouessay (et n'est donc pas détaillée)

Pour bien lire les graphiques à venir

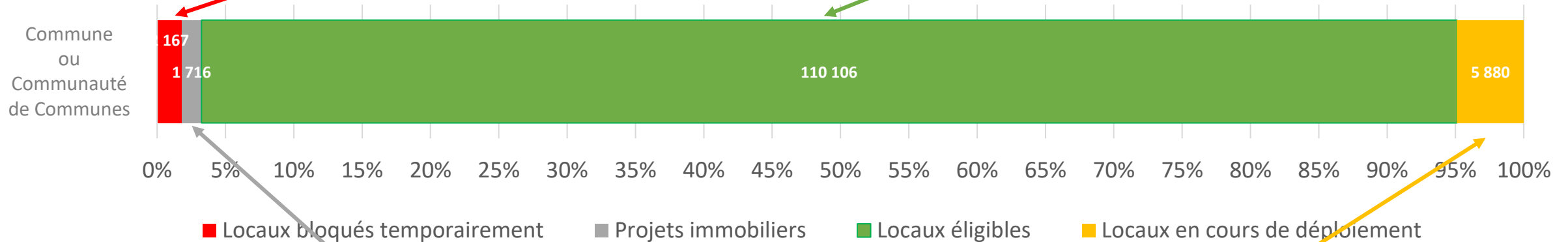


La poursuite du déploiement de ces locaux nécessite une autorisation ou un accord de la part d'un Tiers que nous n'avons pas encore eu.

Le déploiement est donc bloqué.

Dès que l'autorisation est obtenue, les locaux basculent dans la catégorie « locaux en cours de déploiement »

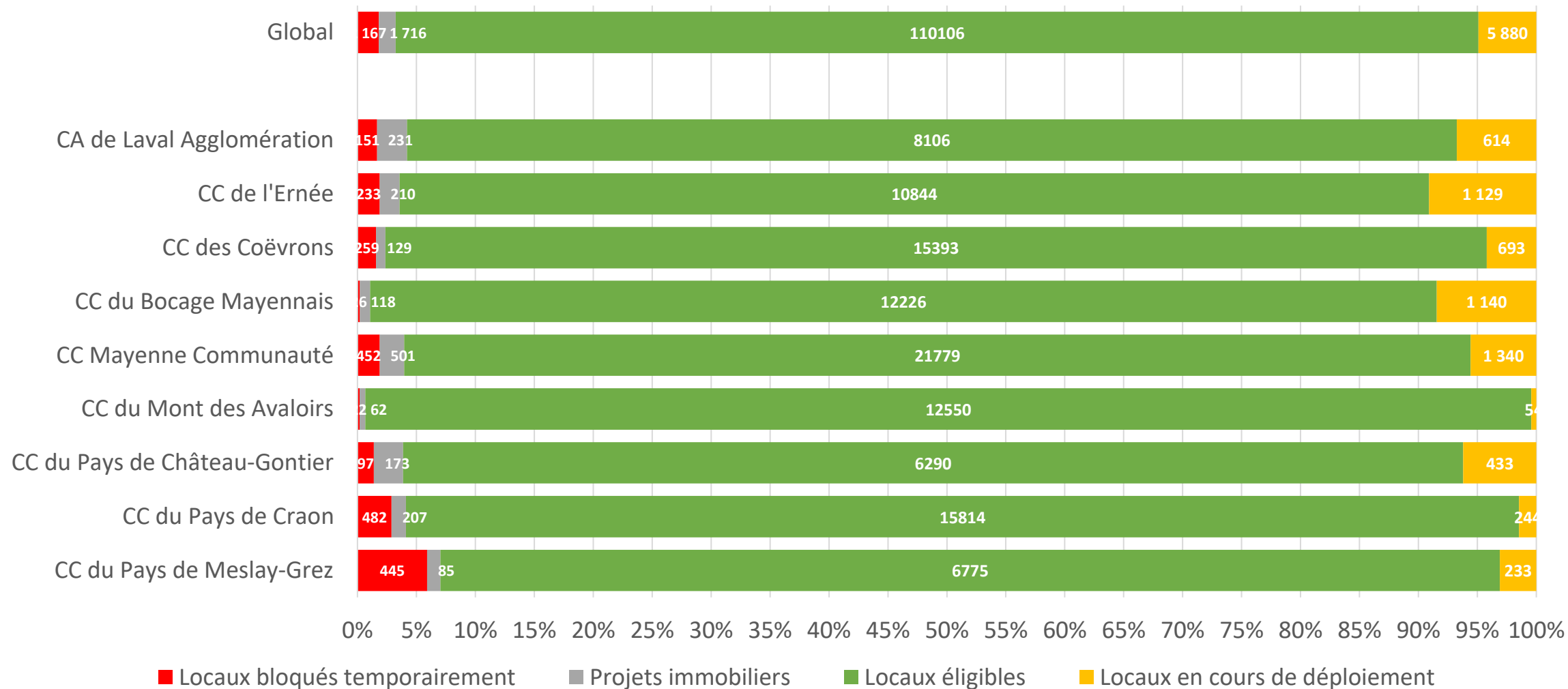
Les locaux sont éligibles à la Fibre et les habitants peuvent souscrire un abonnement Fibre auprès de leur opérateur commercial



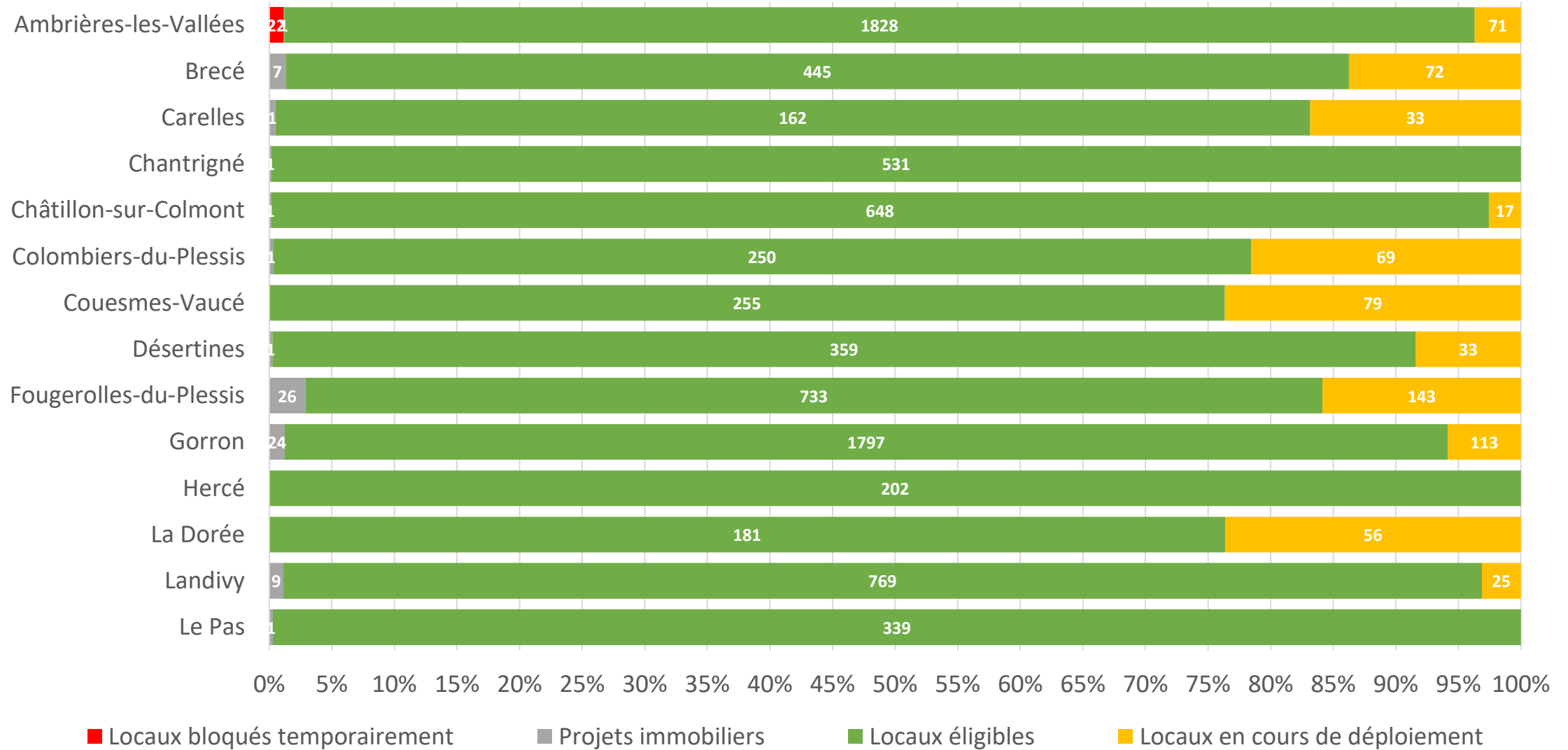
Le nombre correspond soit à des locaux en cours de construction, soit à des locaux appartenant à des projets immobiliers non encore finalisés et pour lesquels nous avons été informés.

Le nombre correspond aux locaux qu'il nous reste à rendre éligibles et pour lesquels nous n'avons pas, à date, identifié de blocage significatif (refus d'un Tiers par exemple). Cette catégorie peut être fluctuante au gré des blocages/déblocages que nous rencontrons.

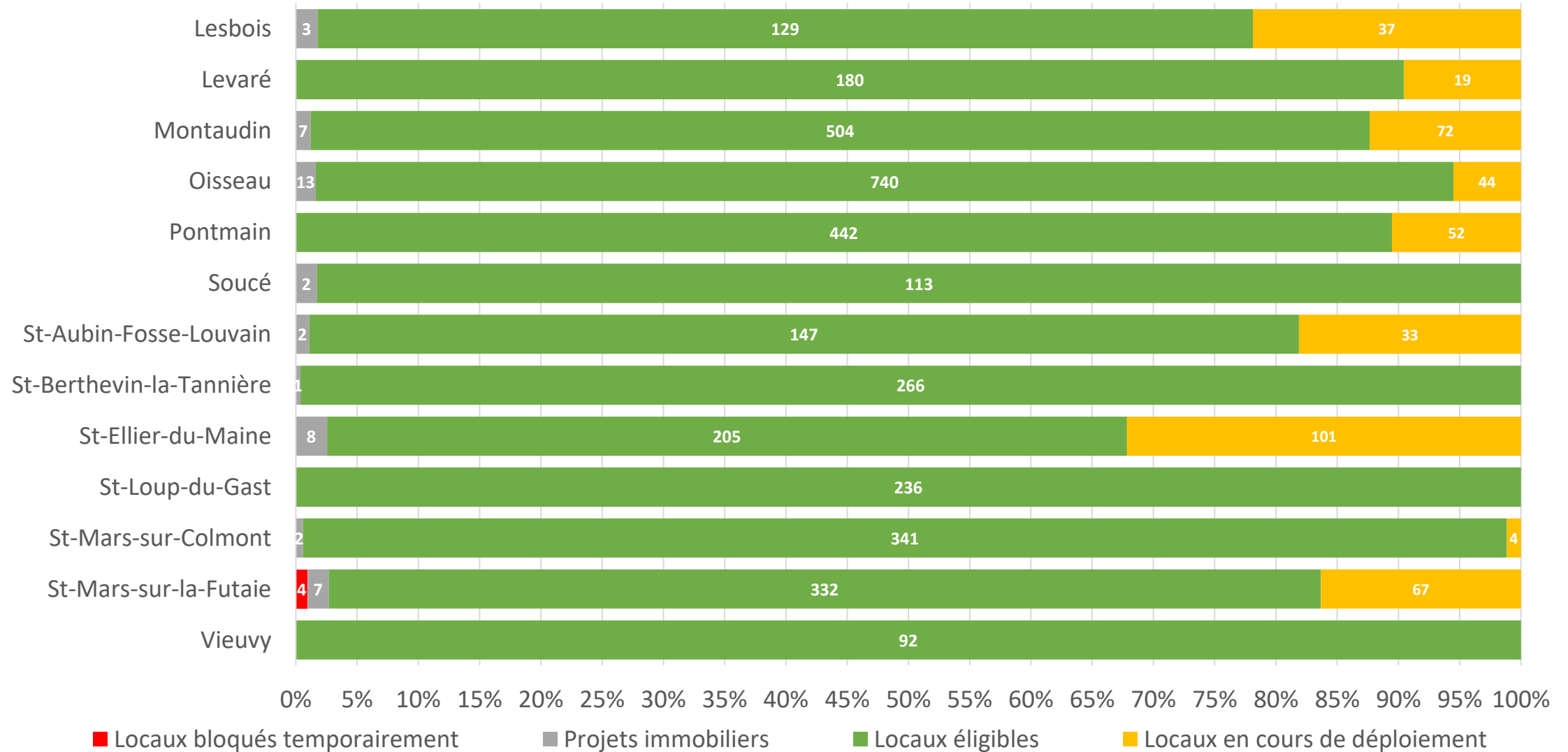
Etat d'avancement du déploiement global



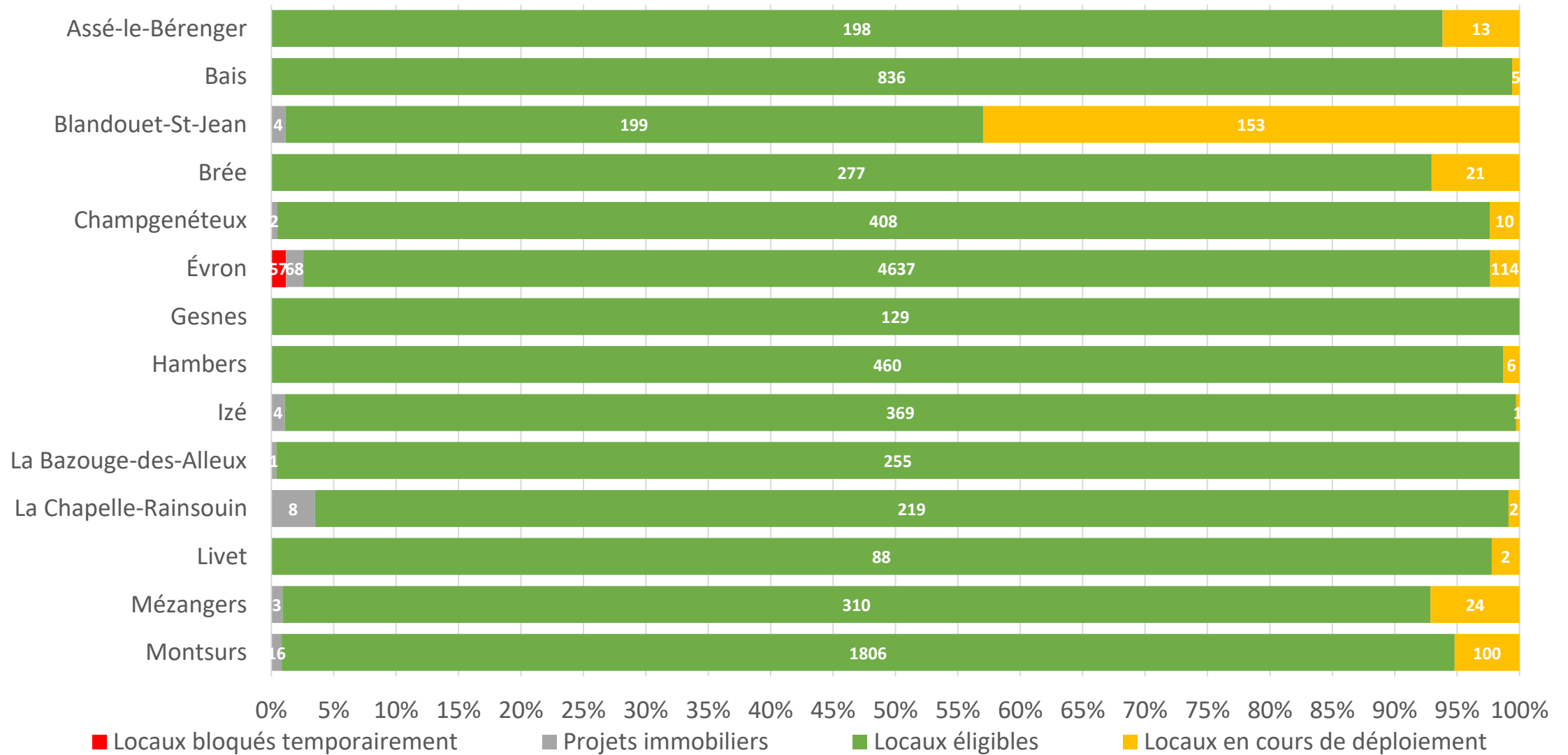
C.C. du Bocage Mayennais (1/2)



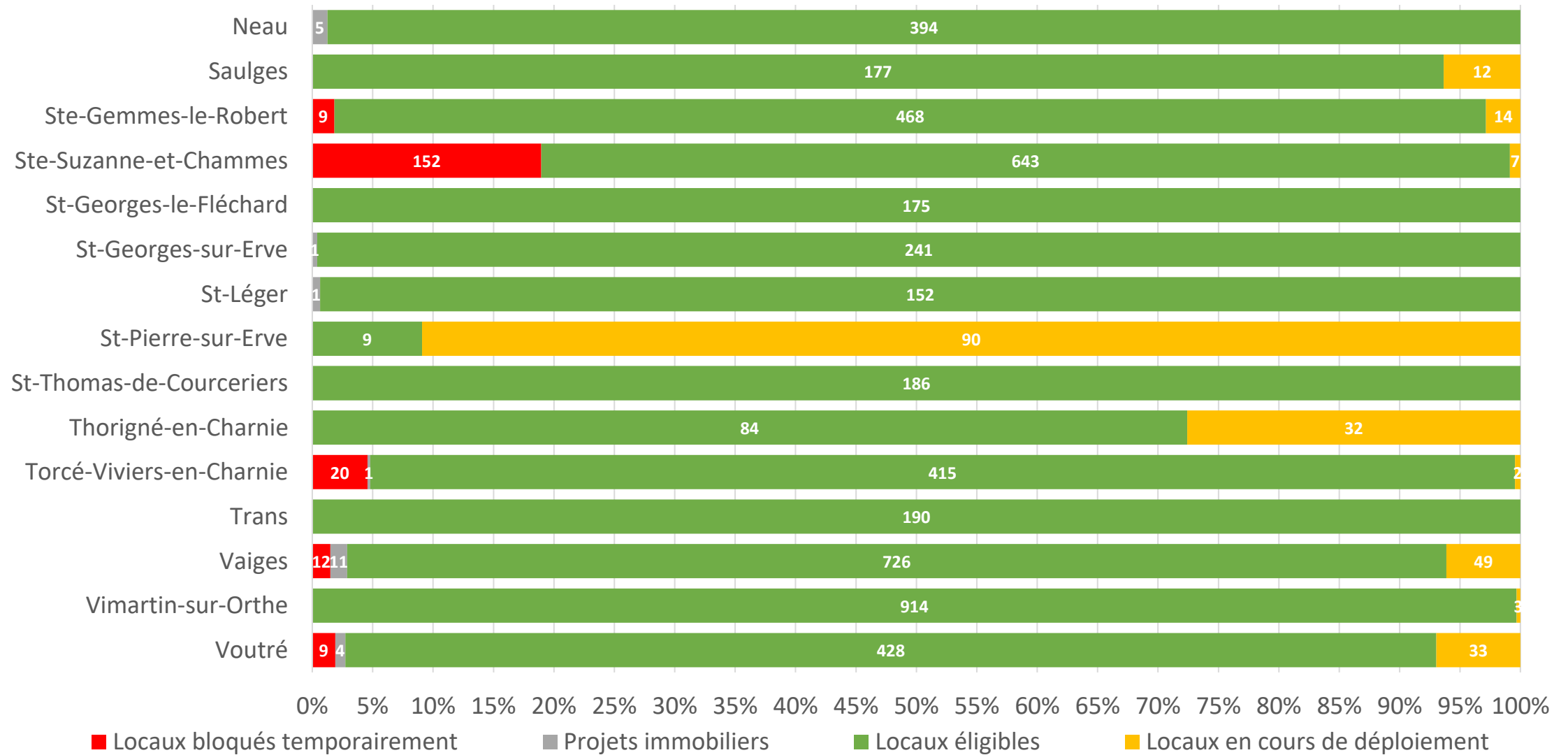
C.C. du Bocage Mayennais (2/2)

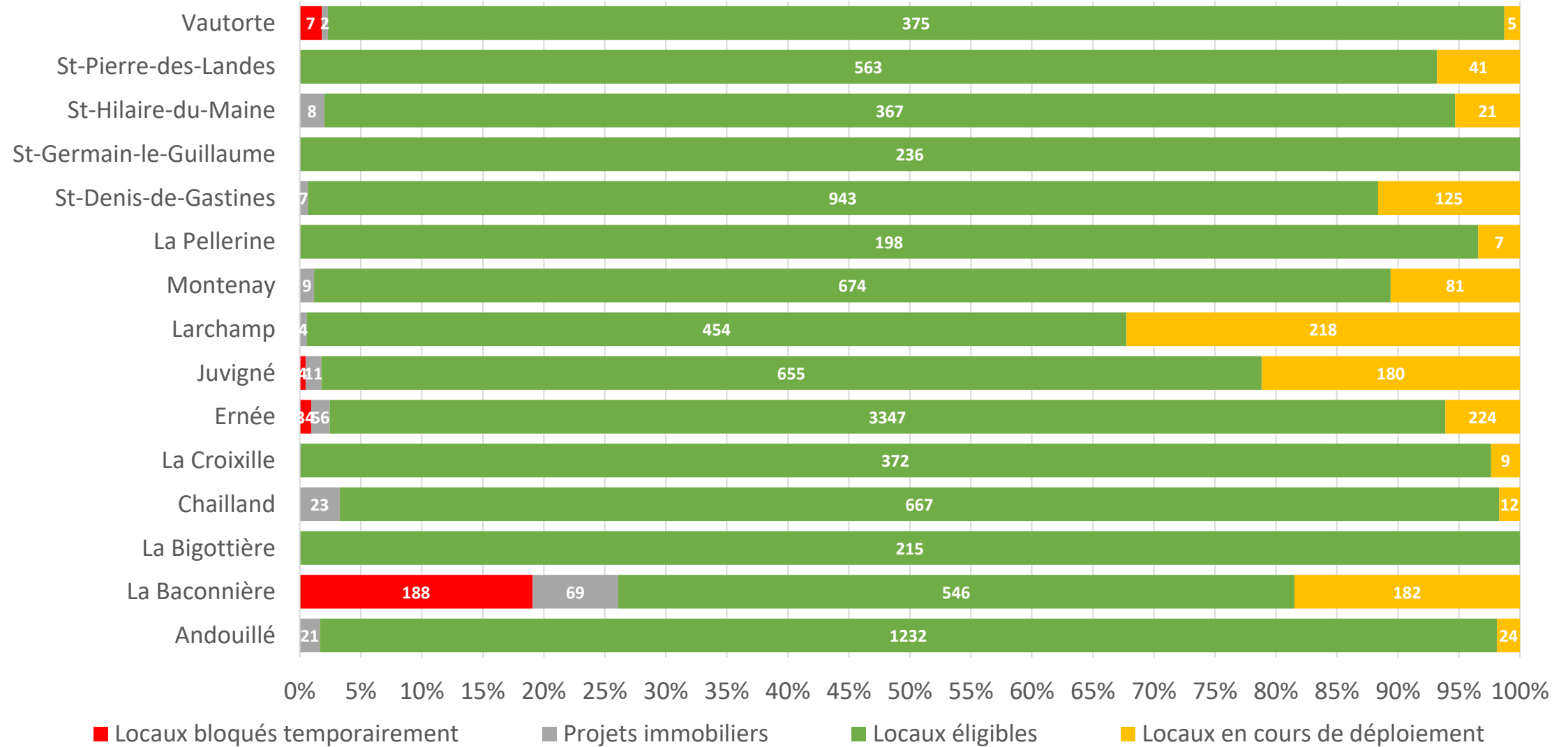


C.C. des Coëvrons (1/2)

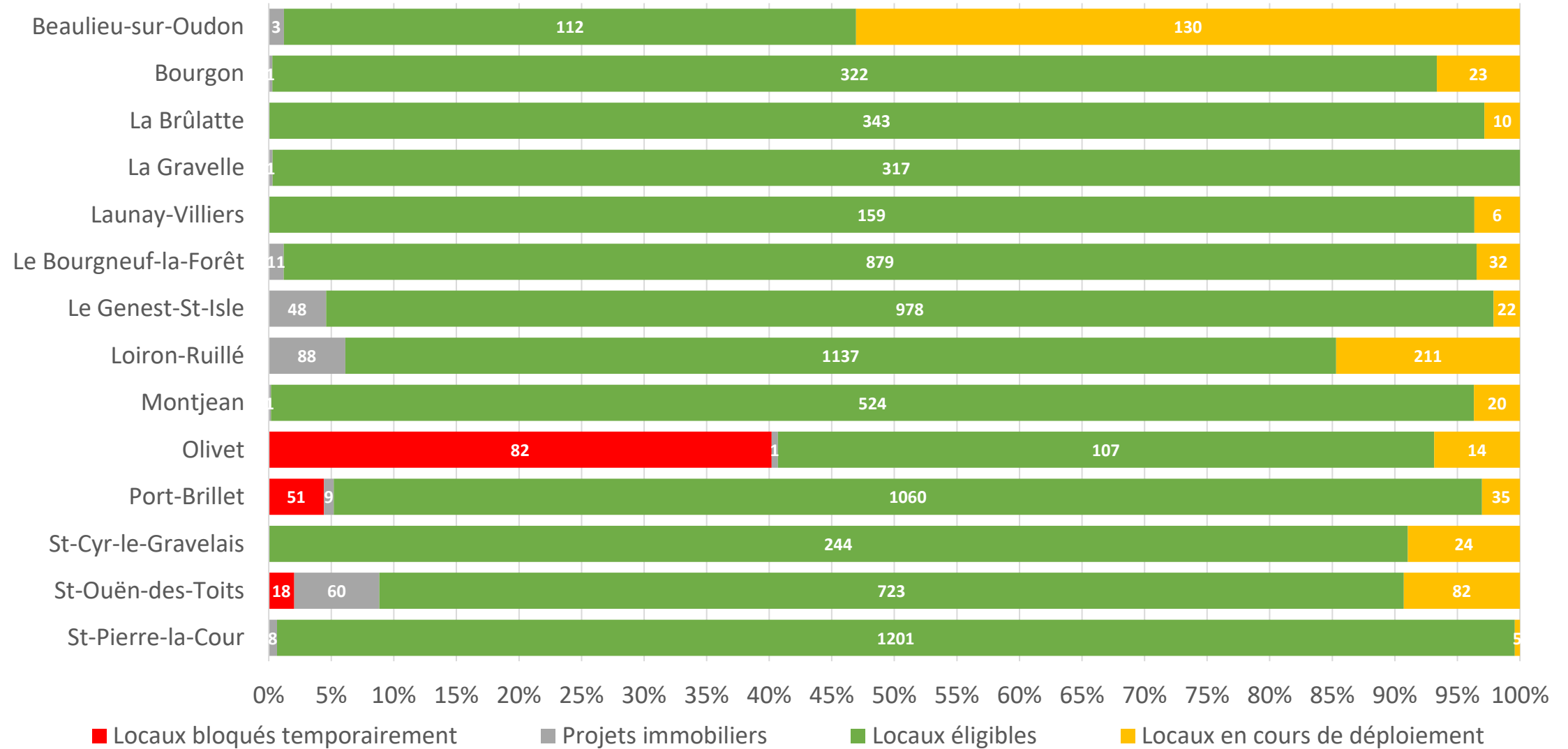


C.C. des Coëvrons (2/2)

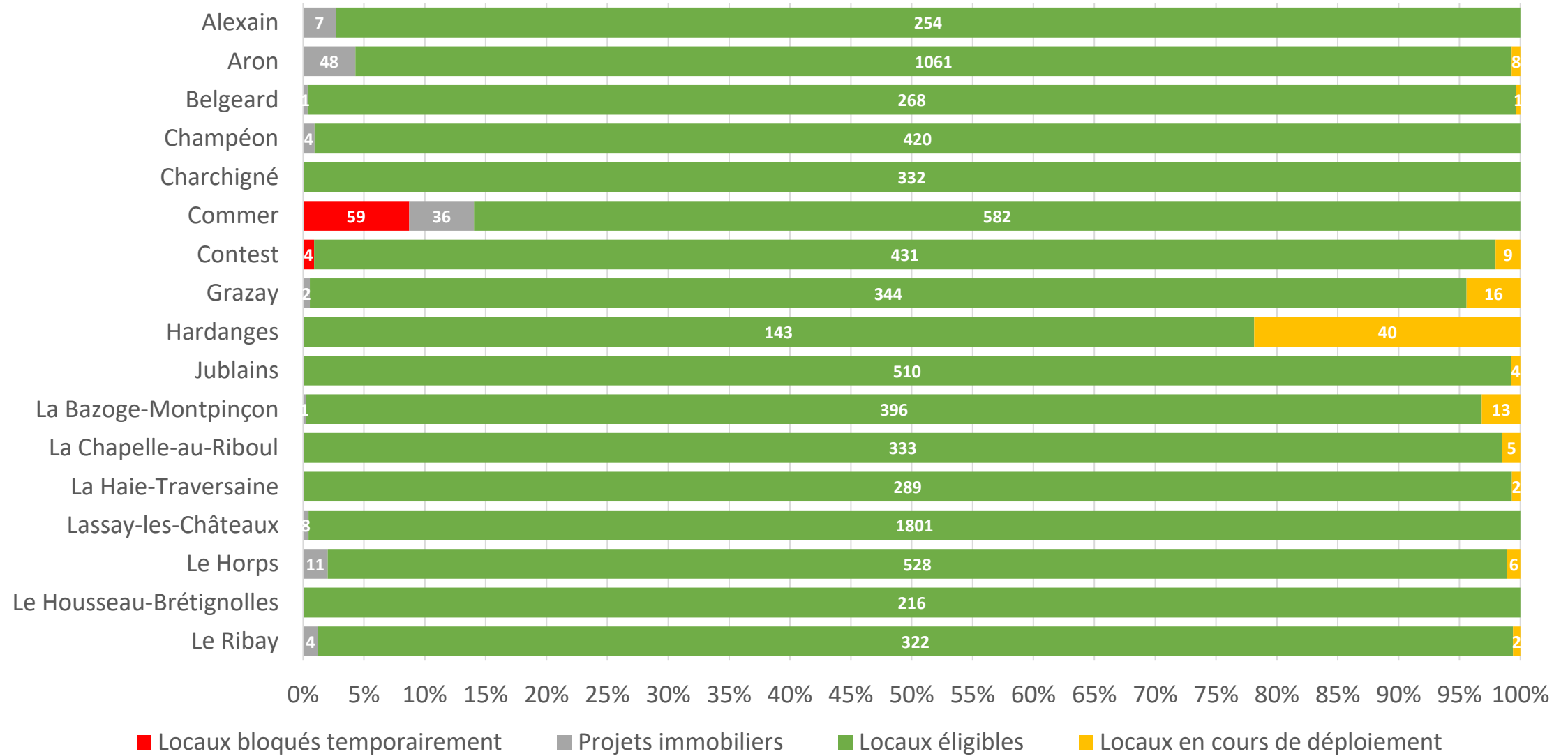




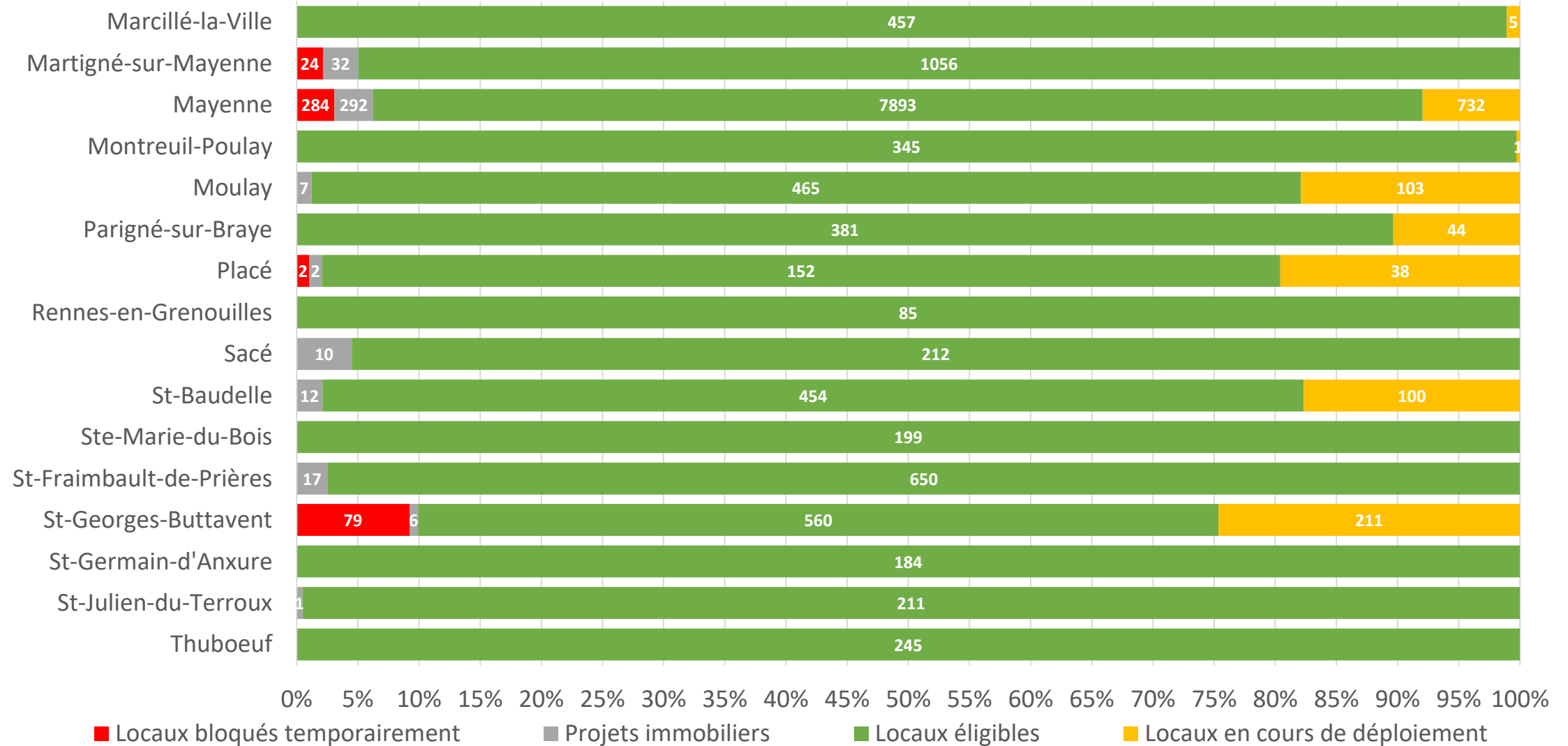
C.C. de Laval Agglomération



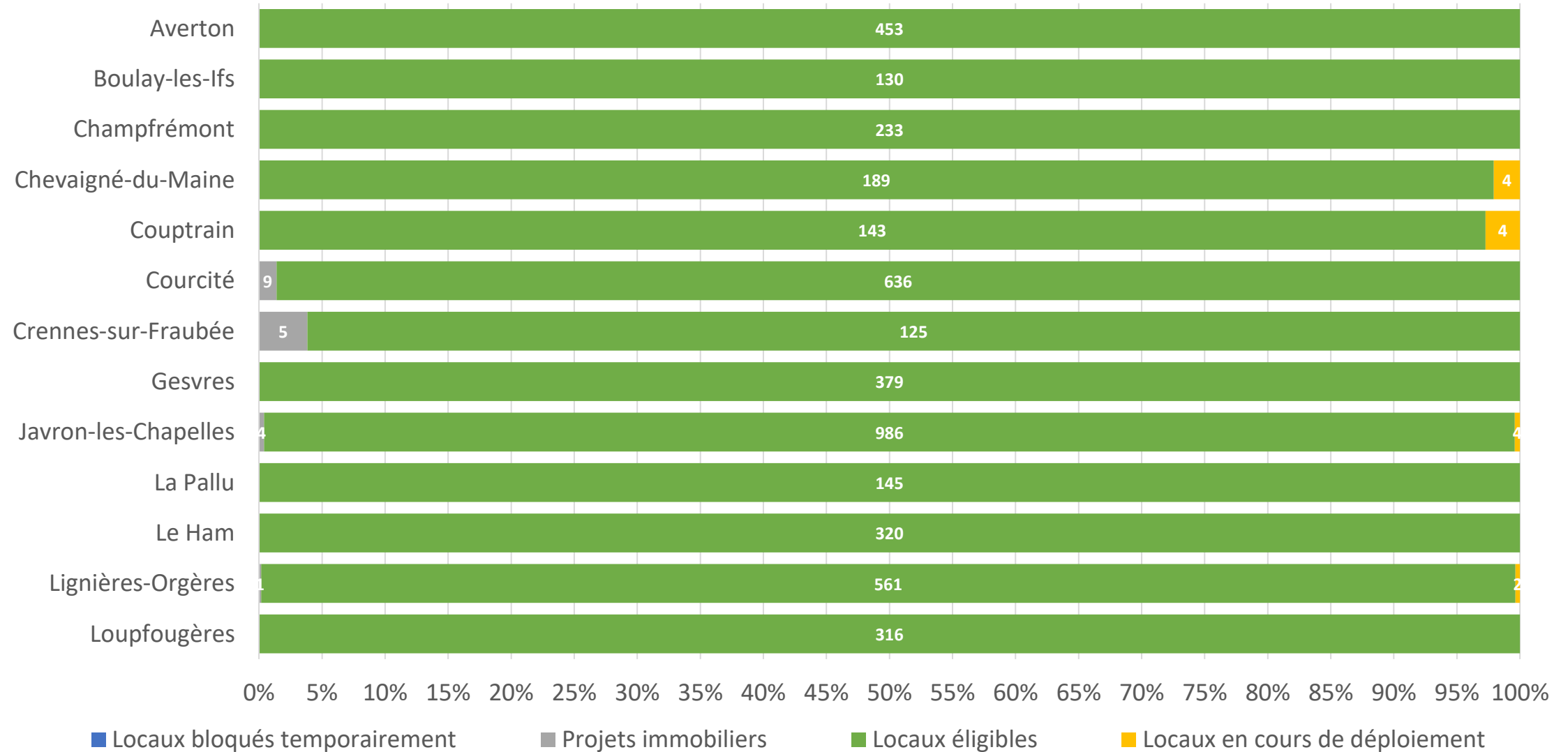
C.C. de Mayenne Communauté (1/2)



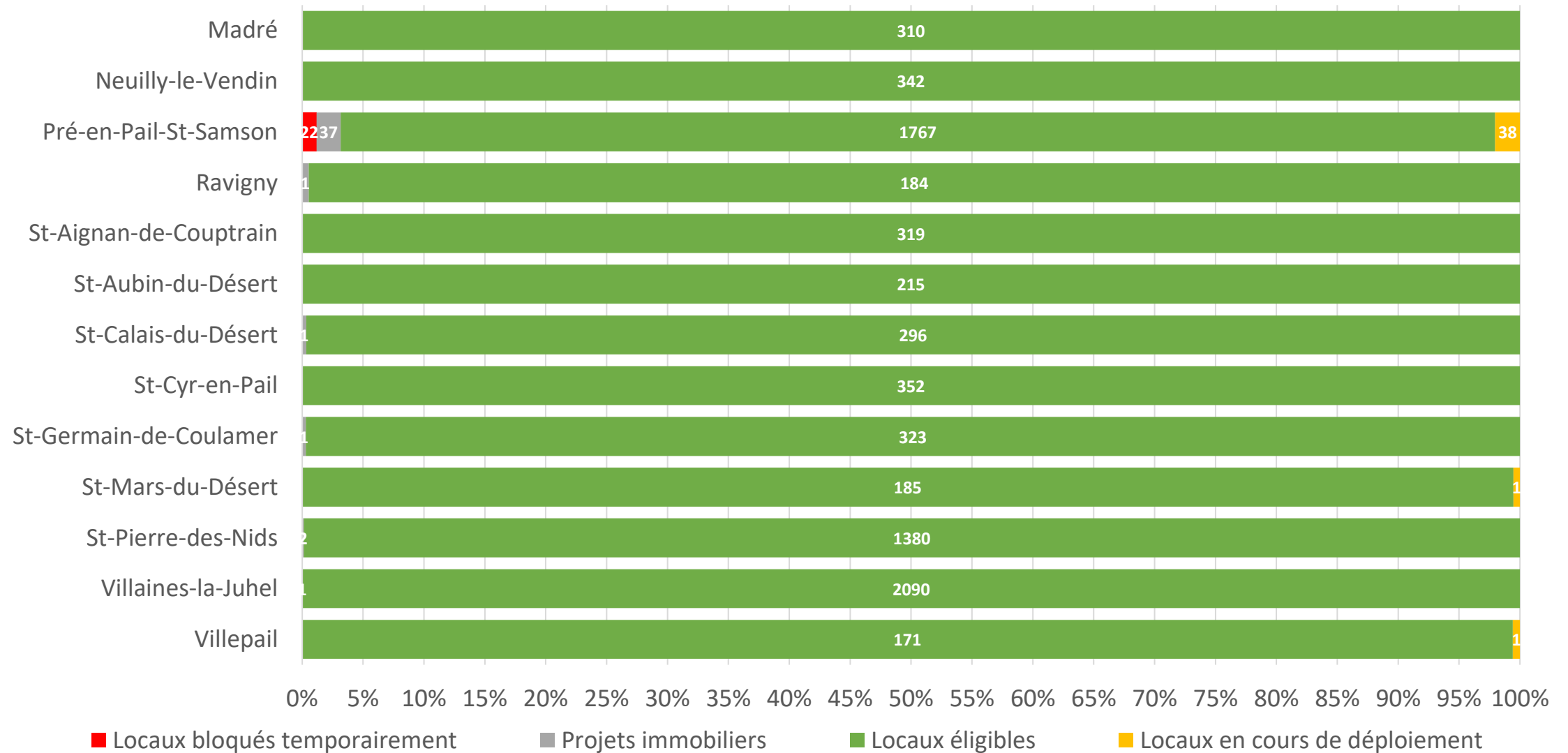
C.C. de Mayenne Communauté (2/2)




C.C. du Mont des Avaloirs (1/2)



C.C. du Mont des Avaloirs (2/2)



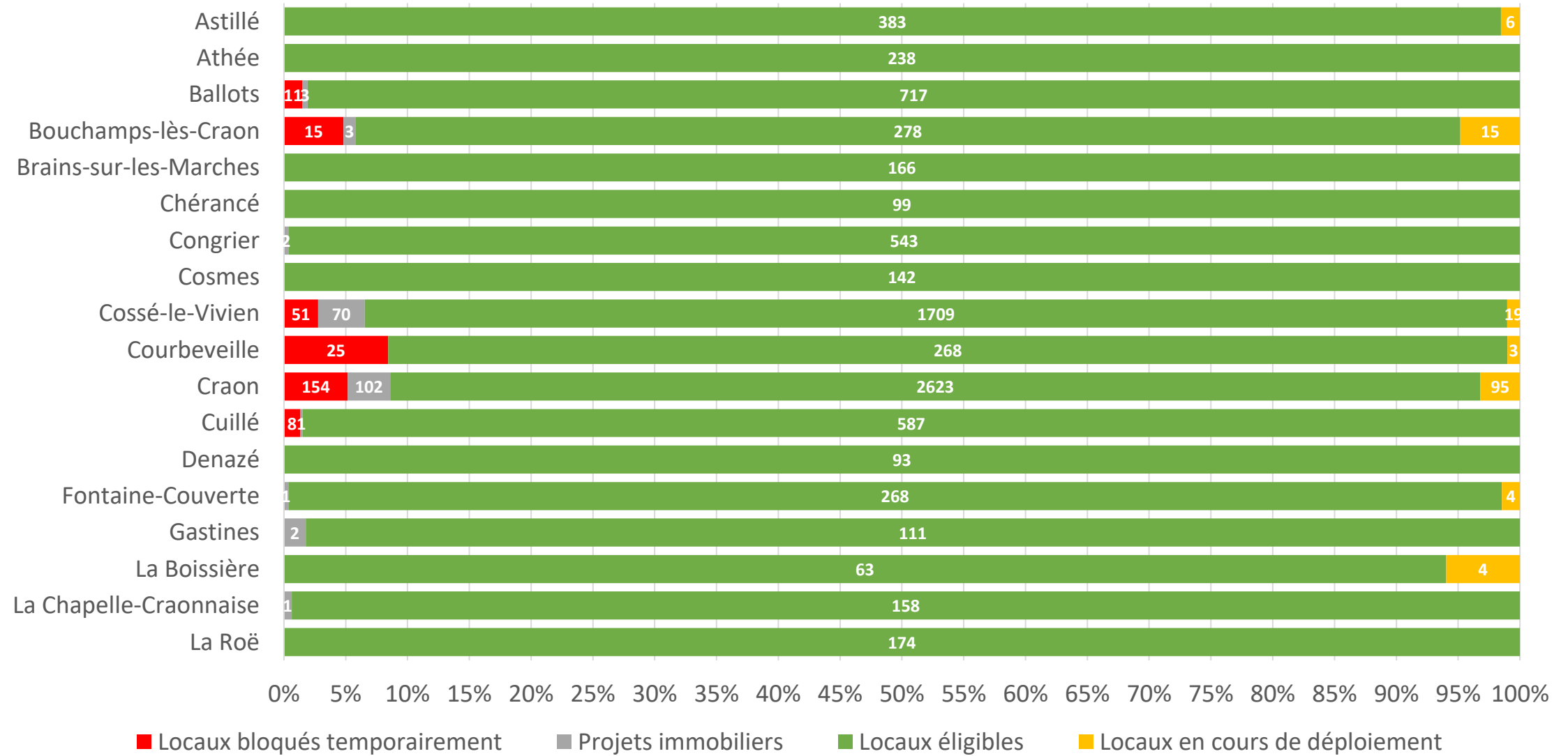
C.C. du Pays de Château Gontier



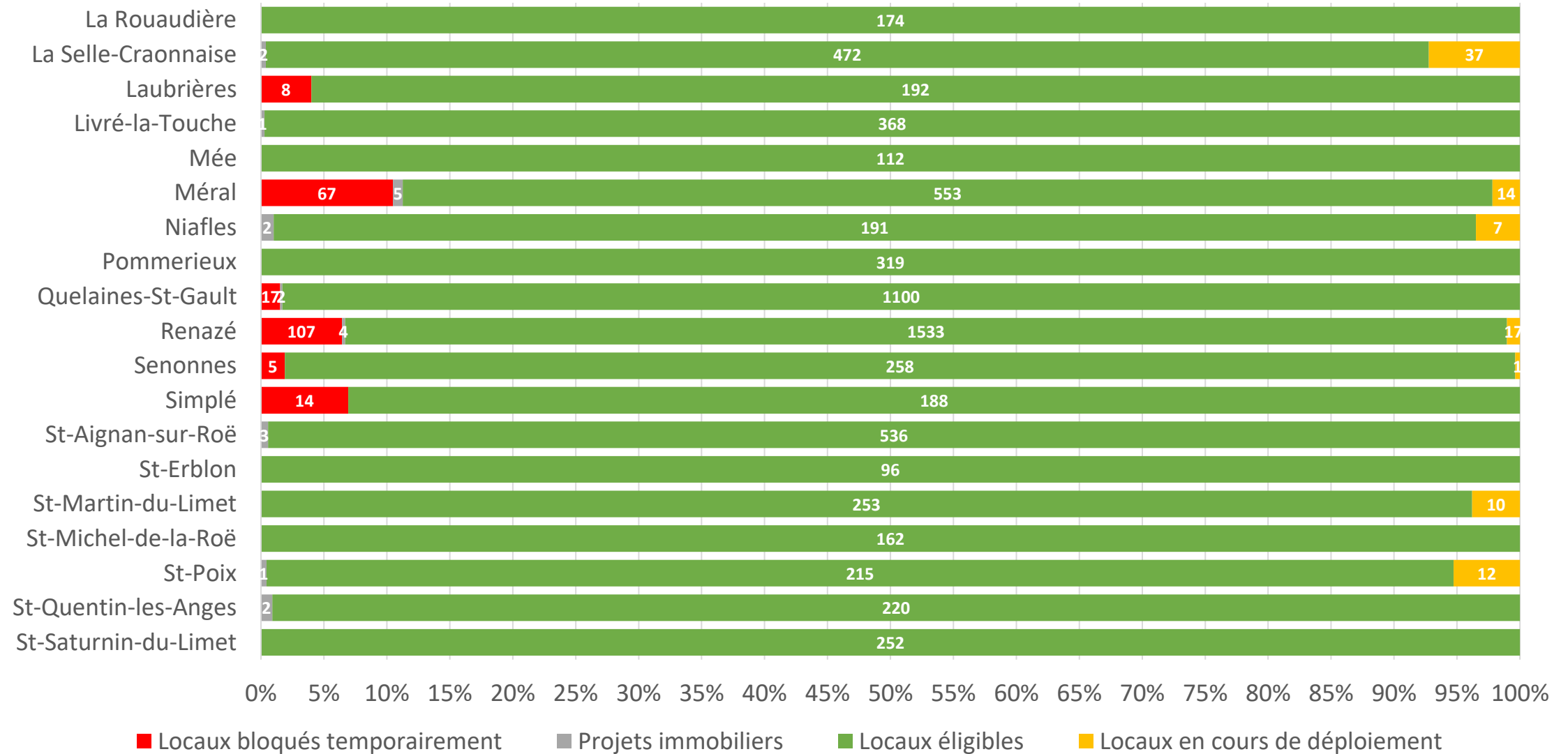
0% 5% 10% 15% 20% 25% 30% 35% 40% 45% 50% 55% 60% 65% 70% 75% 80% 85% 90% 95% 100%

■ Locaux bloqués temporairement ■ Projets immobiliers ■ Locaux éligibles ■ Locaux en cours de déploiement

C.C. du Pays de Craon (1/2)



C.C. du Pays de Craon (2/2)



C.C. du Pays de Meslay-Grez

